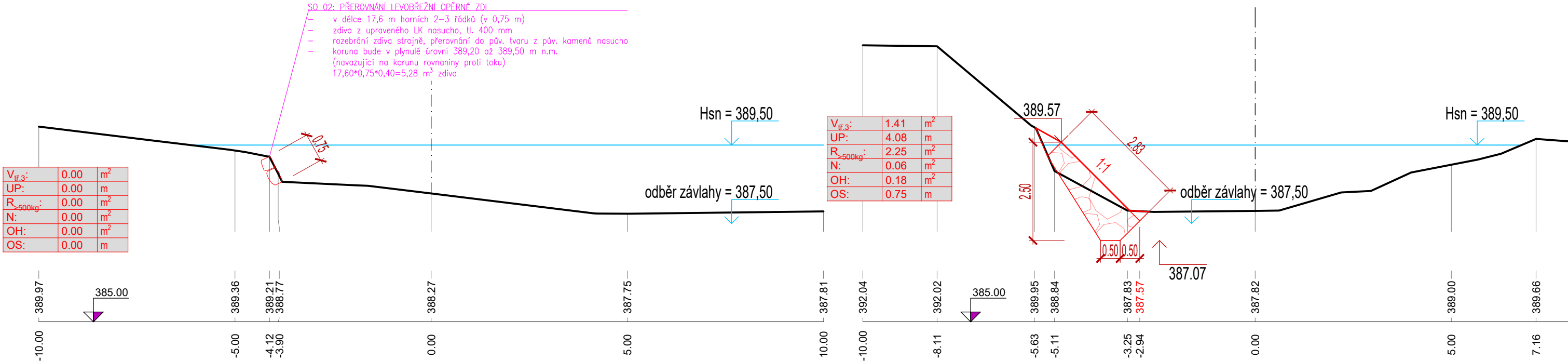
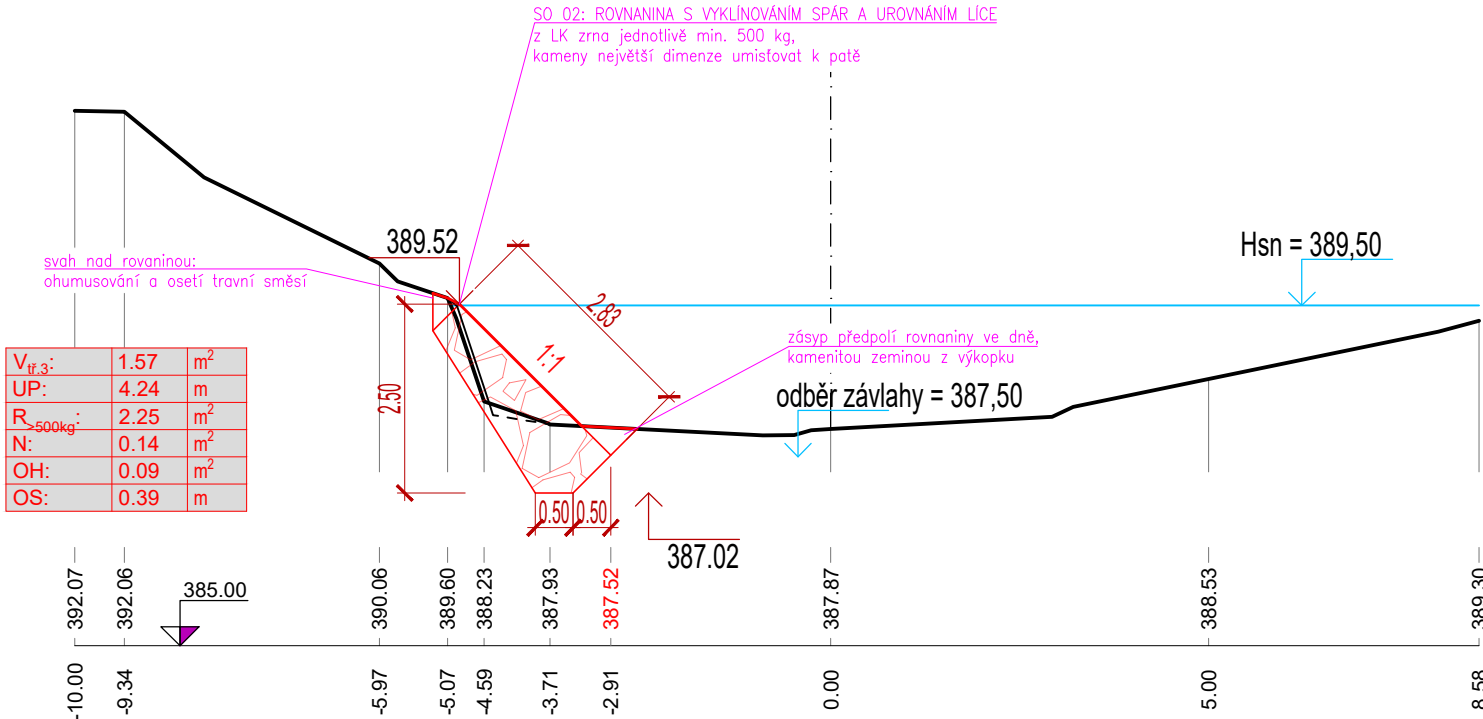


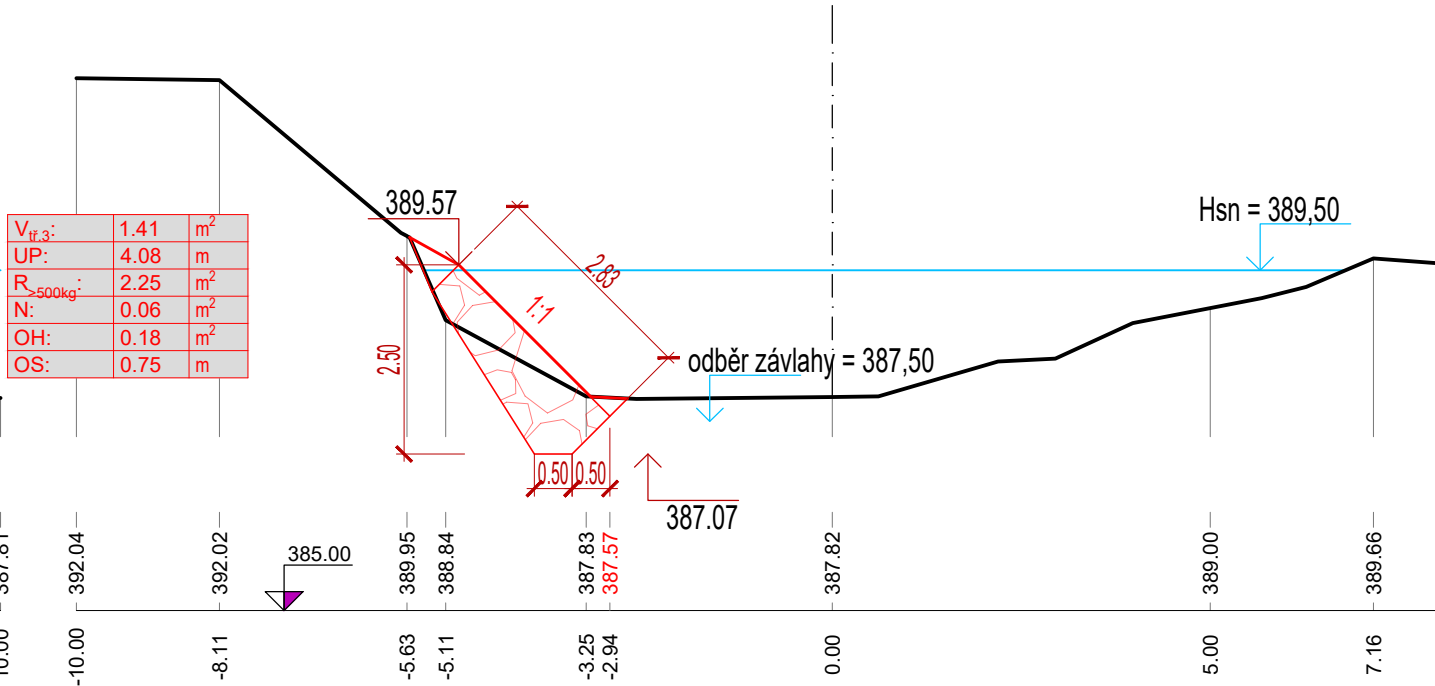
PFr 1 KM 0.0000



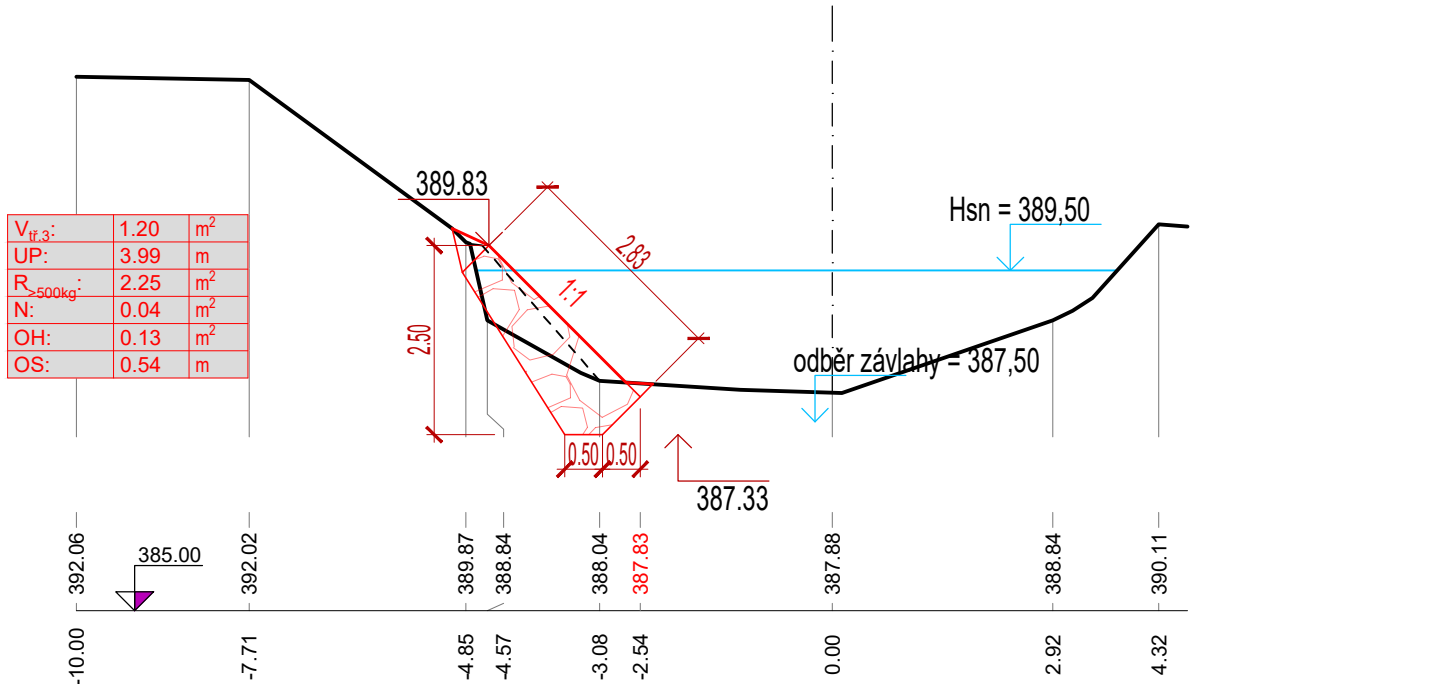
PFr 2 KM 0.0180



PFr 3 KM 0.0214



PFr 4 KM 0.0300



SO 02 - VÝKAZ KUBATUR A PLOCH														
PF	STAN.	VZD	výkop pro rovinaninu v zemině tř. 3		úprava pláně		rovinanina z LK >500 kg		násyp zeminy tř. 3		ohumusování v prům. tl. 300 mm		osetí tr. směsí 20 g/m2	
			plocha	kubatura	plocha	kubatura	plocha	kubatura	plocha	kubatura	plocha	kubatura	plocha	kubatura
	[m]	[m]	[m²]	[m³]	[m]	[m²]	[m²]	[m³]	[m²]	[m³]	[m²]	[m³]	[m]	[m²]
začátek úpravy	0,01500		0,00		0,00		0,00		0,00		0,00		0,00	
		3,00		2,36		6,36		3,38		0,21		0,14		0,59
2	0,01800		1,57		4,24		2,25		0,14		0,09		0,39	
		3,36		5,01		13,98		7,56		0,34		0,45		1,92
3	0,02136		1,41		4,08		2,25		0,06		0,18		0,75	
		8,64		11,28		34,86		19,44		0,43		1,34		5,57
4	0,03000		1,20		3,99		2,25		0,04		0,13		0,54	
		2,00		2,40		7,98		4,50		0,08		0,26		1,08
konec úpravy	0,03200		1,20		3,99		2,25		0,04		0,13		0,54	
CELKEM				21,04		63,18		34,88		1,06		2,19		9,15


LEGENDA:

- V_{tr.3} výkop pro rovinaninu v zemině tř. 3
UP úprava pláně pro pokládání rovinaniny
R_{>500kg} rovinanina z lomového kamene zrna jednotlivě nad 500 kg

figura nové rovinaniny

ZAKRESLENÍ INŽENÝRSKÝCH SÍTÍ POUZE ORIENTAČNÍ, PŘED ZAHÁJENÍM PRACÍ VYTYČIT!
SOUŘADNÝ SYSTÉM JTSK
VÝŠKOVÝ SYSTÉM BALT PO VYROVNÁNÍ
KÓTOVÁNO V M

FORMÁT 3xA4

Ved. odd. proj.:		Ing. Petr VÁVRA	Autor. ing.:		Ing. Petr KUNC	 <div>Povodí Labe, státní podnik Vita Nejedlého 951/8 Slezské Předměstí 500 03 Hradec Králové</div>
Zodp. proj.:		Ing. Petr KUNC	Kreslil:		Ing. Petr KUNC	
Kraj: Liberecký		Obec: Mníšek	k.ú.: Fojtka			
Investor: Povodí Labe, státní podnik - OIČ, Hradec Králové						
Název akce:						
<div>VD Fojtka, obnova opevnění nátoku a odstranění nánosů ze šterkové přehrážky</div>						
Příloha:						
<div>Příčné profily LB opevnění</div>						
Datum						květen 2025
Stupeň						DSJ
Pořadové číslo						3740
Číslo stavby 9						Číslo přílohy <div>D.2.1</div>
Měřítko 1 : 100						